

## もう一度自身の防災意識を見直してみませんか？



**「自らの命は自らが守る」**という意識のもと、

市民・地域・市が一体となって、地域で起こりうる災害に立ち向かい、  
それぞれが主体的に防災・減災対策に取り組みましょう！



# まずは第一歩。自宅の状況を知ろう!

防災マップをご用意ください。

※市HPでもご確認できます。



## 防災マップ内の地図を確認します。自宅の場所は色が塗られていますか?

**洪水浸水想定区域:** 想定される最大規模の雨が降った場合の洪水浸水想定区域を色で表示しています。



浸水想定区域 (浸水した場合に想定される水深)	
	0~0.5m未満
	0.5~3.0m未満
	3.0~5.0m未満
	5.0~10.0m未満
	家屋倒壊等氾濫想定区域 ・近くの堤防が決壊等した場合、建物が倒壊するなどの危険性が高い区域

**土砂災害警戒区域:** 土砂災害が発生した場合に、危険が生じるおそれがある区域を色で表示しています。



	土砂災害警戒区域 ・土砂災害のおそれがある区域
	土砂災害特別警戒区域 ・建築物に損壊が生じ、住民等の生命または身体に著しい危害が生じるおそれがある区域

※土砂災害警戒区域については令和3年3月に改めて指定されました。



マッピングぐんま



群馬県庁砂防課

色が塗られている場合



原則自宅外に避難してください。

色が塗られていない場合



周りと比べて低い土地やがけのそばなどの場合は必要に応じて避難してください。

◆下記の「3つの条件」が確認できれば浸水の危険があっても自宅にとどまり安全を確保することも可能です。

- 1** 自宅が  
 家屋倒壊等氾濫想定区域に入っていない



- 2** 浸水深より居室は高い

	3階	5m~10m未満 (3階の全てが浸水する程度)
	2階	3m~5m未満 (2階の全てが浸水する程度)
	1階	0.5m~3m未満 (1階の全てが浸水する程度)
	1階床下	0.5m未満 (大人の膝まで浸水する程度)

- 3** 水が引くまで我慢でき、水・食糧などの備えが十分



# 避難はいつ、どこに？

## 避難情報はどのように伝えられるの？

太田市より、テレビ(群馬テレビのデータ放送など)やラジオ、市HP、緊急速報メール、防災行政無線などで警戒レベルを発令します(警戒レベル3から発令)。避難の対象となる区域は行政区ごとに出ます。

## どの警戒レベルでどう行動すればいいの？

高齢者や障がいのある方などは、警戒レベル3が発令されたら避難。  
警戒レベル4が発令されたら、危険な場所から全員避難。  
警戒レベル5はすでに安全な避難ができず、命が危険な状況。直ちに身の安全確保。

警戒レベル	避難情報	これまでの避難情報等
5	緊急安全確保	災害発生情報(発生を確認したときに発令)
~〈警戒レベル4までに必ず避難!〉~		
4	避難指示	・避難指示(緊急) ・避難勧告
3	高齢者等避難	避難準備・ 高齢者等避難開始
2	大雨・洪水・高潮注意報(気象庁発表)	大雨・洪水・高潮注意報
1	早期注意情報(気象庁発表)	早期注意情報


※令和3年5月20日から避難勧告は廃止となりました。

## どこに避難したらいいの？

### ●立ち退き避難が必要な場合

**安全な場所に住んでいて身を寄せられる親戚や知人宅へ避難**


事前に相談しておきましょう




**安全なホテル・旅館への避難**

事前に予約・確認をしましょう

※通常の宿泊料が必要です。





**指定の避難所に避難**




**NEW!**

太田市避難所マップができました！  
避難場所や避難ルートをあらかじめ家族で決めておきましょう！

**NEW!**

太田市の避難所開設状況をリアルタイムで確認できます(7カ国語対応)。



### ●既に周辺で災害が発生している場合

立ち退き避難が難しい場合は、近隣の安全な場所や建物のより安全な部屋等へ移動をしましょう。

## 台風に向けた必要物品のチェックリスト







避難するときに出すことができる荷物の重量は、おおむね男性15kg、女性10kgとされています。持ち出しやすい状態で準備をしておきましょう。



### 非常持出品チェックリスト

※災害発生時に、最初に持ち出すもの







- 懐中電灯**  
 できれば1人に1つずつ用意。予備の電池も忘れずに。(発電式のものもある) 
- 携帯ラジオ**  
 小型で軽く、AMとFMの両方を聞けるもの。最近では手で充電できるものなどもある。 
- 貴重品**  
 現金、通帳、印鑑、パスポートなど。小銭もあると便利。 
- 救急医療品**  
 傷薬、ばんそうこう、解熱剤、風邪薬などのほか、個々の常備薬。 
- 非常食**  
 缶詰やカンパンなどの火を通さずに食べられるもの。水はペットボトル入りのものが便利。 
- その他**  
 軍手、ナイフ、ティッシュ、下着、ヘルメット、携帯電話のバッテリー、予備のマスクなど、必要に応じて。 

### 非常備蓄品チェックリスト

※復旧するまでの数日間を支えるもの



- 水**  
 飲料水は大人1人当たり1日3ℓが目安。1週間分は用意する。水の配給を受けるためのポリ容器があると便利。 
- 食料**  
 缶詰やレトルト食品などの非常食1週間分。高齢者や子ども、アレルギー体質者などそれぞれの事情に合った食料を多めに用意。 
- 燃料・工具**  
 卓上こんろや固形燃料、予備のガスボンベ、ロープ、はさみ、のこぎりなど。 
- その他**  
 毛布、寝袋、ラップ、食器類、使い捨てカイロ、マスク、シート、照明器具、筆記用具など。 

衣類などは季節や家庭の状況によって必要なものは変わります。家族で話し合って準備をしておきましょう。

## メール配信サービス「おおた安全・安心メール」

～登録すると防災・防犯情報などが配信されます～

### 配信する内容

- ①災害情報(火災情報など)
- ②防災情報(気象・地震情報や避難情報)
- ③防犯情報(不審者情報など)
- ④お知らせ(①～③以外で、安全・安心のため、市民の皆さまに広くお知らせしておくことが適当な情報)

### パソコンからの登録方法

- ① 下記アドレスに空メールを送信する。  
**bousai.ota-city@raidens2.ktaiwork.jp**
- ② 画面に表示されたURLにアクセスする。
- ③ 画面内容をお読みになって、登録をしてください。

### 携帯電話からの登録方法

下記アドレスに空メールを送信する

**bousai.ota-city@raidens2.ktaiwork.jp**



メールが返信される

おおた安全・安心メール  
 メールサービスの仮登録が完了しました。まだ登録は完了していませんので、以下のURLから1週間以内に本登録を実施してください。  
<https://raidens2.ktaiwork.jp/service/registstart/9999998969897?aid=503.....>

クリック!

### 登録画面に展開します

#### ユーザー情報登録

○メールアドレス  
12345@○○○○.ne.jp

○配信情報(複数選択可)  
 [必須]  
災害情報  
防災情報  
防犯情報  
お知らせ

必要な情報にチェック

次へ

クリック!

#### 設定内容の確認

○メールアドレス  
12345@○○○○.ne.jp

○配信情報  
 災害情報  
 防災情報  
 防犯情報  
 お知らせ

戻る

登録

クリック!

登録完了

登録されると登録完了メールが送信されます。

## 太田市のエリア情報

～登録すると避難情報が配信されます～

### 河川避難コール

- 概要 河川避難コールを登録した方に、市から直接「避難情報」を電話連絡します  
 発信元: 0570-095-999
- 対象者 右表の対象行政区にお住まいの方
- 登録方法 災害対策課(0276-47-1916)へ電話で申し込み



地区	対象行政区
沢野	富沢町、牛沢町、牛沢団地、高林東町、高林西町、高林南町、高林北町、高林寿町、古戸町、細谷町、米沢町
葦川	台之郷町二区、台之郷町三区、台之郷町四区、台之郷町五区、台之郷町六区、上小林町、東金井町一区、安良岡町、矢場町、矢場新町、植木野町
休泊	龍舞町二区、沖之郷町、八重笠町
宝泉	東田島、西田島一区、西田島二区、泉町
毛里田	只上町一区、只上町二区、市場町一区、市場町二区、高瀬町、富若町、矢田堀町、吉沢町一区、吉沢町二区、丸山七七日市、原宿町
尾島	尾島町、阿久津岩松、尾島東部、前小屋南ヶ丘、尾島南部、わかば、亀岡軽浜、大館安養寺、世良田上、世良田中、世良田下、粕川町、徳川出塚
木崎	中江田北高尾、中江田南下江田

※赤字は新たに追加された地域です。

### 土砂災害避難メール

- 概要 登録した「メールアドレス」に「避難情報」を配信します
- 対象者 右表の対象行政区にお住まいの方
- 登録方法 災害対策課(0276-47-1916)へ電話で申し込み

地区	対象行政区
太田	大門仲町、入町、双葉町、八幡北
葦川	東金井町一区、東金井町二区、熊野町
鳥之郷	大島町一区、長手町、鶴生田町東
強戸	北長岡、北金井町、中強戸
毛里田	東今泉町、緑町、吉沢町一区、吉沢町二区、丸山七七日市
藪塚東部	台、滝之入、湯之入

※対象行政区は「土砂災害警戒区域」を有する行政区

「太田市民のための防災マニュアル」「災害避難時に知っておくべきポイント」など災害対策課のHPには防災情報がたくさん掲載されていますので、ご確認ください。



(5カ国語対応)

### 友だち募集中

太田市では、市公式LINEアカウントにて「友だち募集中」です! 登録すると災害情報の他、市政情報、イベントなども確認できます。

