太田市認定路線網図　２４

1:5,000

令和三年四月一日調製

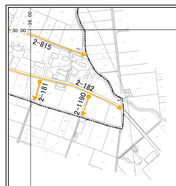

24

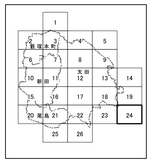



凡例	
	１級路線
	２級路線
	太田地区
	新田地区
	尾島地区
	藪塚本町地区
	地区界
	ブロック界
太田 4	地区名 ブロック番号

株式会社パスコ調製

測　図　平成 23年 3月

座標系 第Ⅸ系
等高線 1m間隔

1：5,000

0　125　250　500　750　1,000 m

「この測量成果は、国土地理院長の助言をうけて得たものである。
（助言番号）　平17　関公第 210 号 」
「この測量成果は、国土地理院長の助言をうけて得たものである。
（助言番号）　平22　関公第　54 号 」

太　田　市