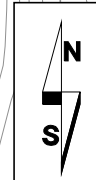
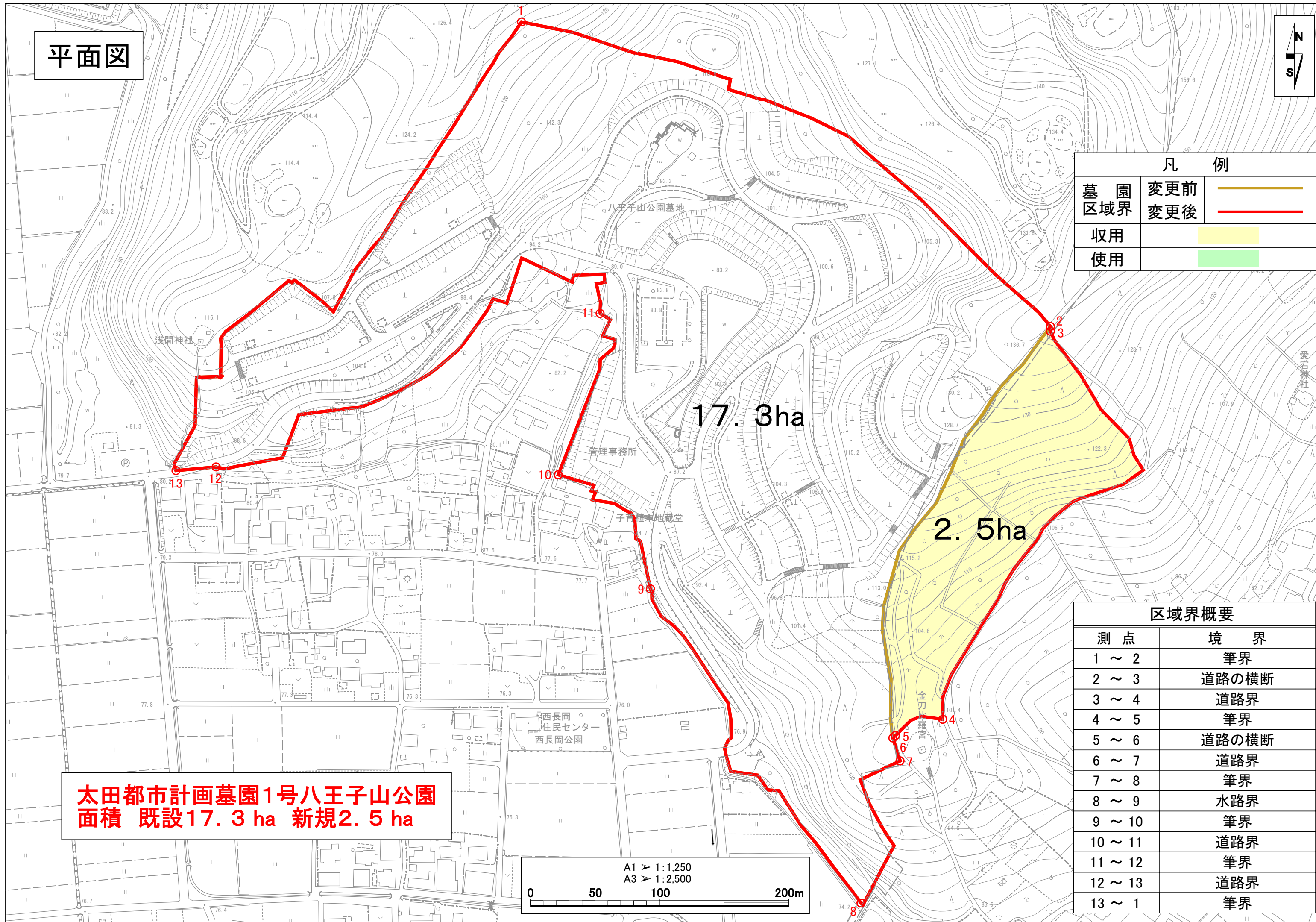


平面図



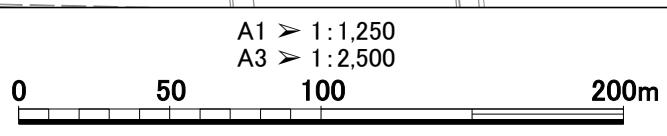
凡 例		
墓 園 区域界	変更前	
	変更後	
収用 使用		



17.3ha

2.5ha

太田都市計画墓園1号八王子山公園
面積 既設17.3 ha 新規2.5 ha



区域界概要	
測 点	境 界
1 ~ 2	筆界
2 ~ 3	道路の横断
3 ~ 4	道路界
4 ~ 5	筆界
5 ~ 6	道路の横断
6 ~ 7	道路界
7 ~ 8	筆界
8 ~ 9	水路界
9 ~ 10	筆界
10 ~ 11	道路界
11 ~ 12	筆界
12 ~ 13	道路界
13 ~ 1	筆界